Tapiolan keskuksen uudistaminen

Antti Mäkinen

26.4.2018

Espoo
Helsinki
Sipoo
Kauniainen
Kivenlahti
Espoon-
lahti
Soukka
Kaitaa
Finnoo
Matinkylä
Tiistilä
Haukilahti
Westend
Friisilä
Niittykumpu
Urheilupuisto
Tapiola
Pohjois-
Tapiola
Aalto-yliopisto
Keilaniemi
Koivusaari
Lauttasaari
Ruoholahti
Rautatieasema
Kamppi
Kaisaniemi
Hakaniemi
Sörnäinen
Pasila
Kalasatama
Kulosaari
Herttoniemi
Siilitie
Itäkeskus
Rastila
Vuosaari
Puotila
Myllypuro
Kontula
Mellunmäki
Kartano
Länsisalmi
Gumböle
Östersundom
Majvik
Salmenkallio
Karhusaari
Laajasalo
Nöykkiö
Länsiväylä
Turunväylä
Kehä III
Kehä II
Kehä I
Vihdintie
Hämeenlinnanväylä
Tuusulanväylä
Lahdenväylä
Porvoonväylä
Mannerheimintie
Itäväylä
Länsimetro
Helsingin metrolinja
Suunniteltu jatke
Metroasema
Asemavaraus
1 km

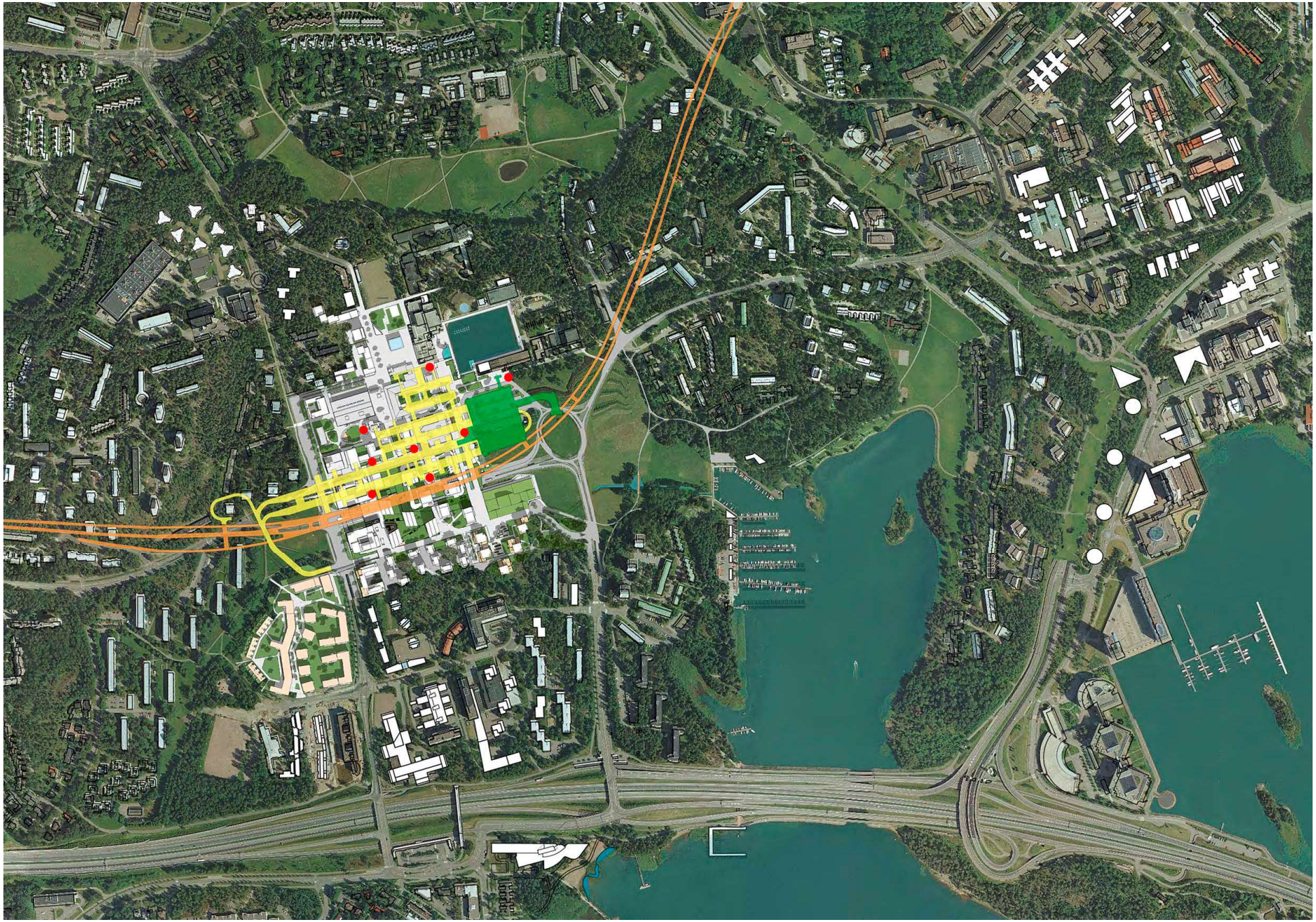

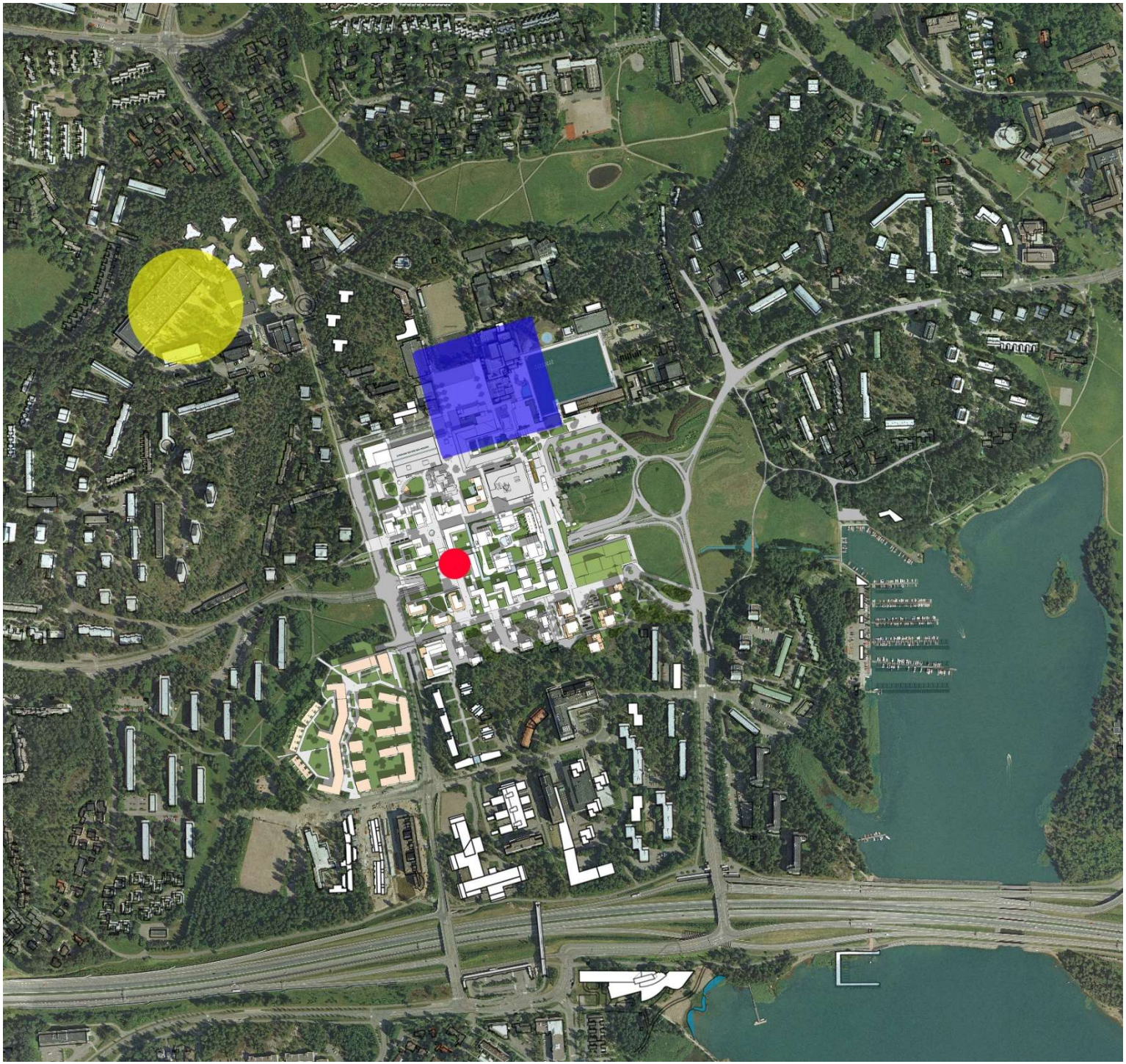

TAPIOLAN KESKUSPROJEKTI

VIITESUUNNITELMA 2015

v2030

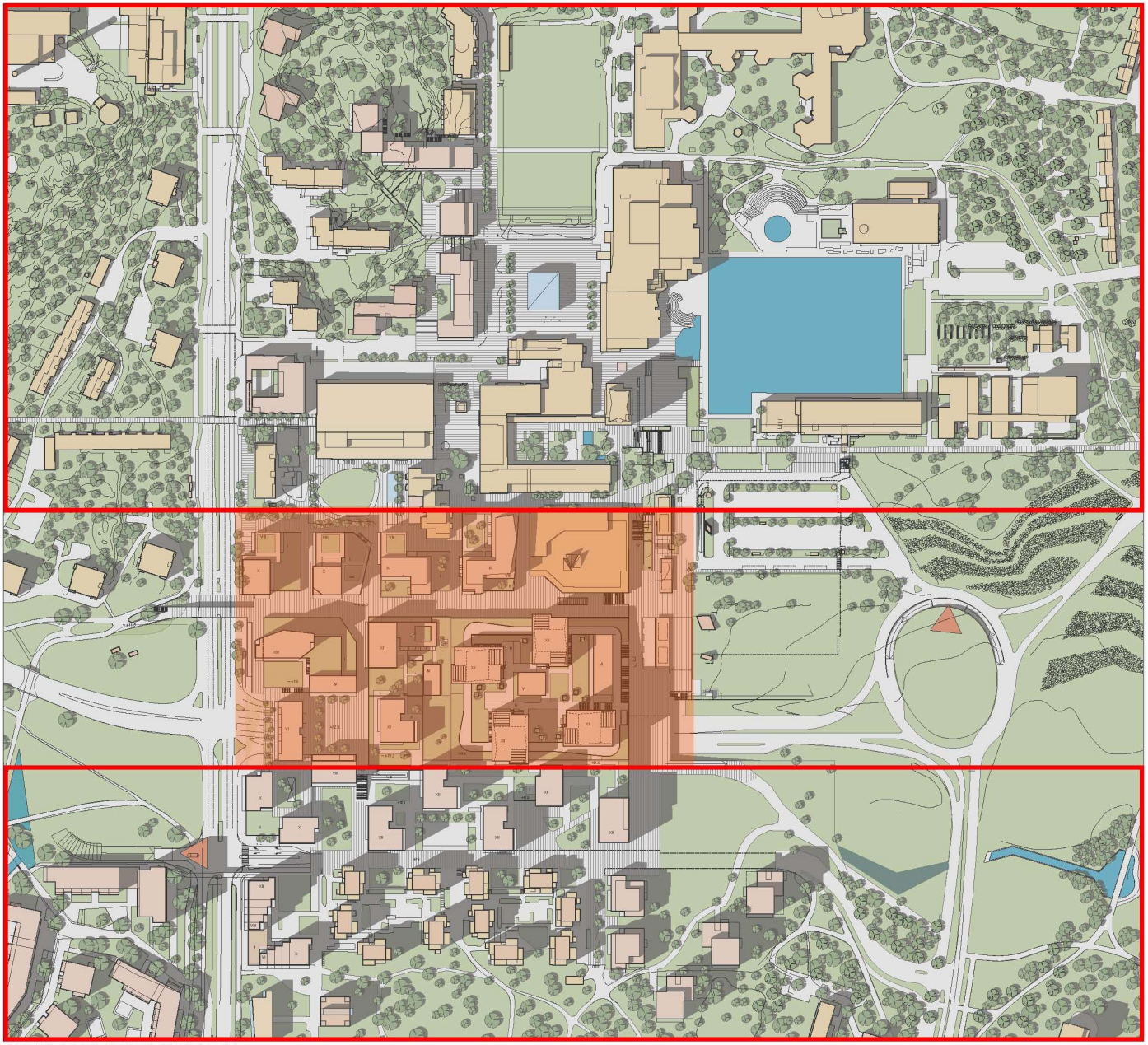

TAPIONRAITTI, HISTORIALLINEN KESKUSTA JA KULTTUURIAUKION SEUTU

MERITUULENTIEN- LÄNSITUULEN ALUE

METROKESKUS

MERITUULENTIEN ETELÄPUOLI JA ITÄTUULENKUJAN ALUE

ASUMISEN VYÖHYKE

ARKKITEHTITOIMISTO HKP OY

TAPIOLAN KESKUSTA

RAKENTAMISEN VAIHEISTUS

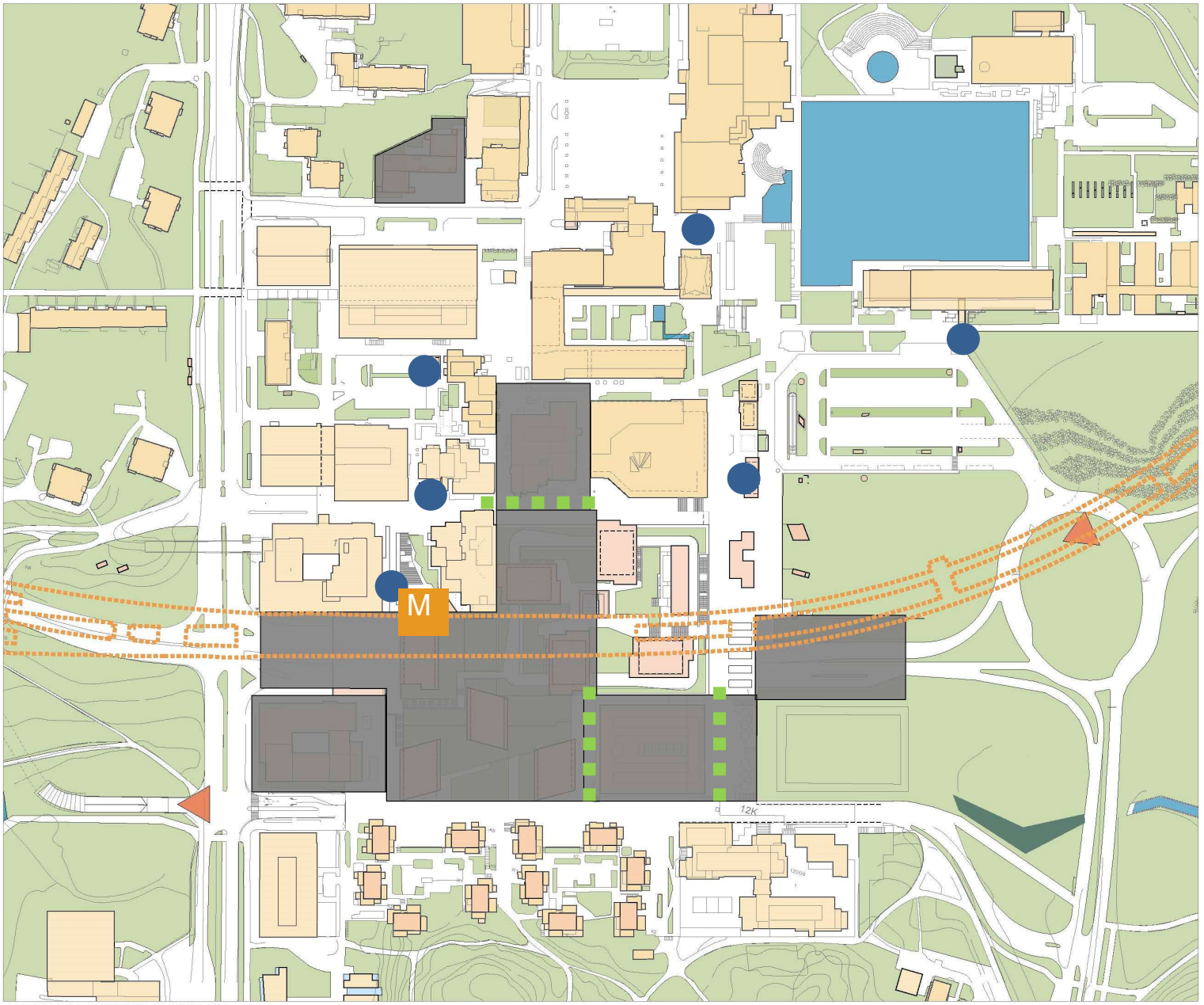

2017 - 2019

ARKKITEHTITOIMISTO HKP OY

TAPIOLAN KESKUSTA

RAKENTAMISEN VAIHEISTUS

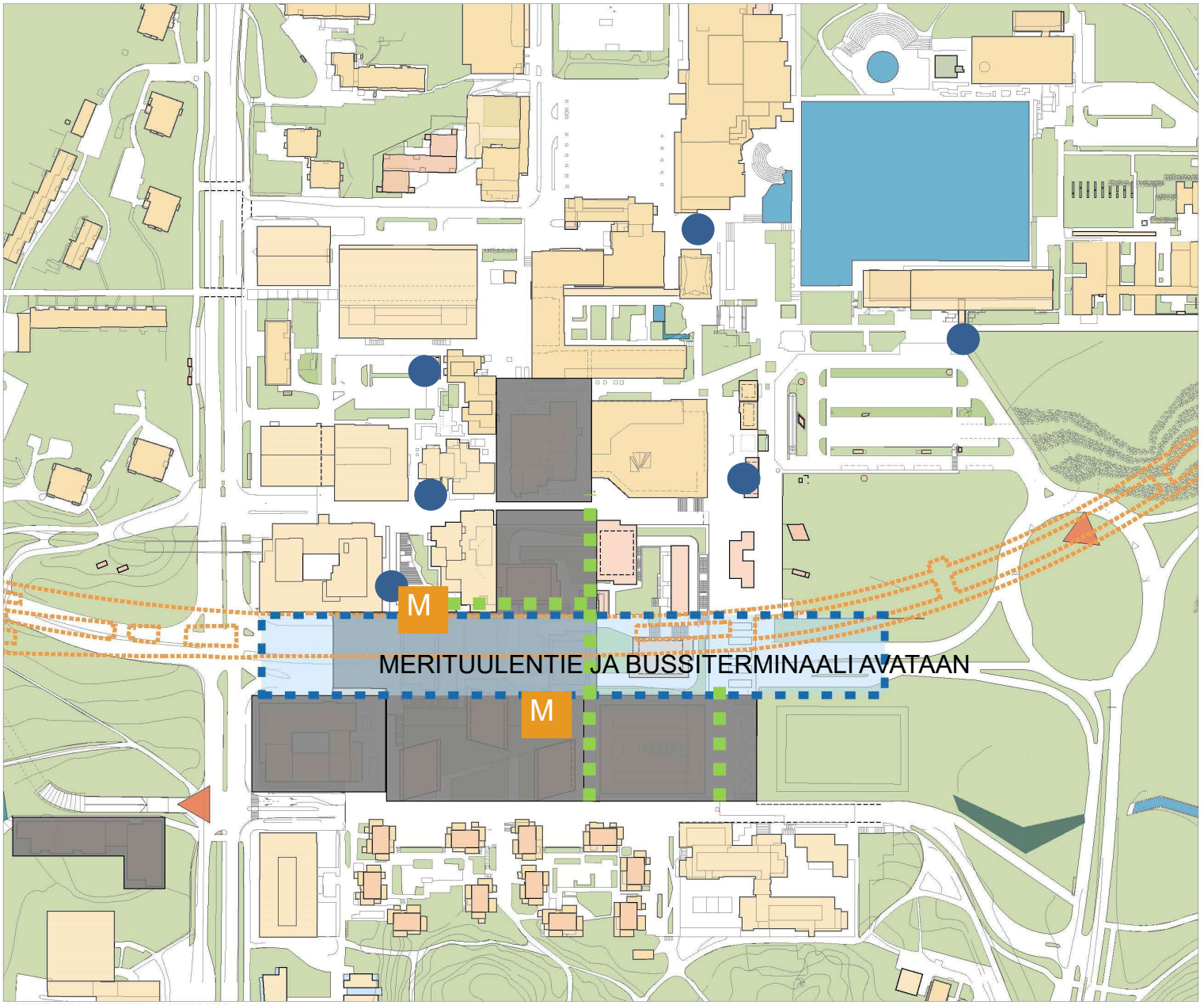

KEVÄT 2019

ARKKITEHTITOIMISTO HKP OY

TAPIOLAN KESKUSTA

RAKENTAMISEN VAIHEISTUS

2025 - 2030

ARKKITEHTITOIMISTO HKP OY

TAPIOLAN KESKUSPROJEKTI

VIITESUUNNITELMA 2017

KAAVAMUUTOSALUEIDEN RAJAUKSET

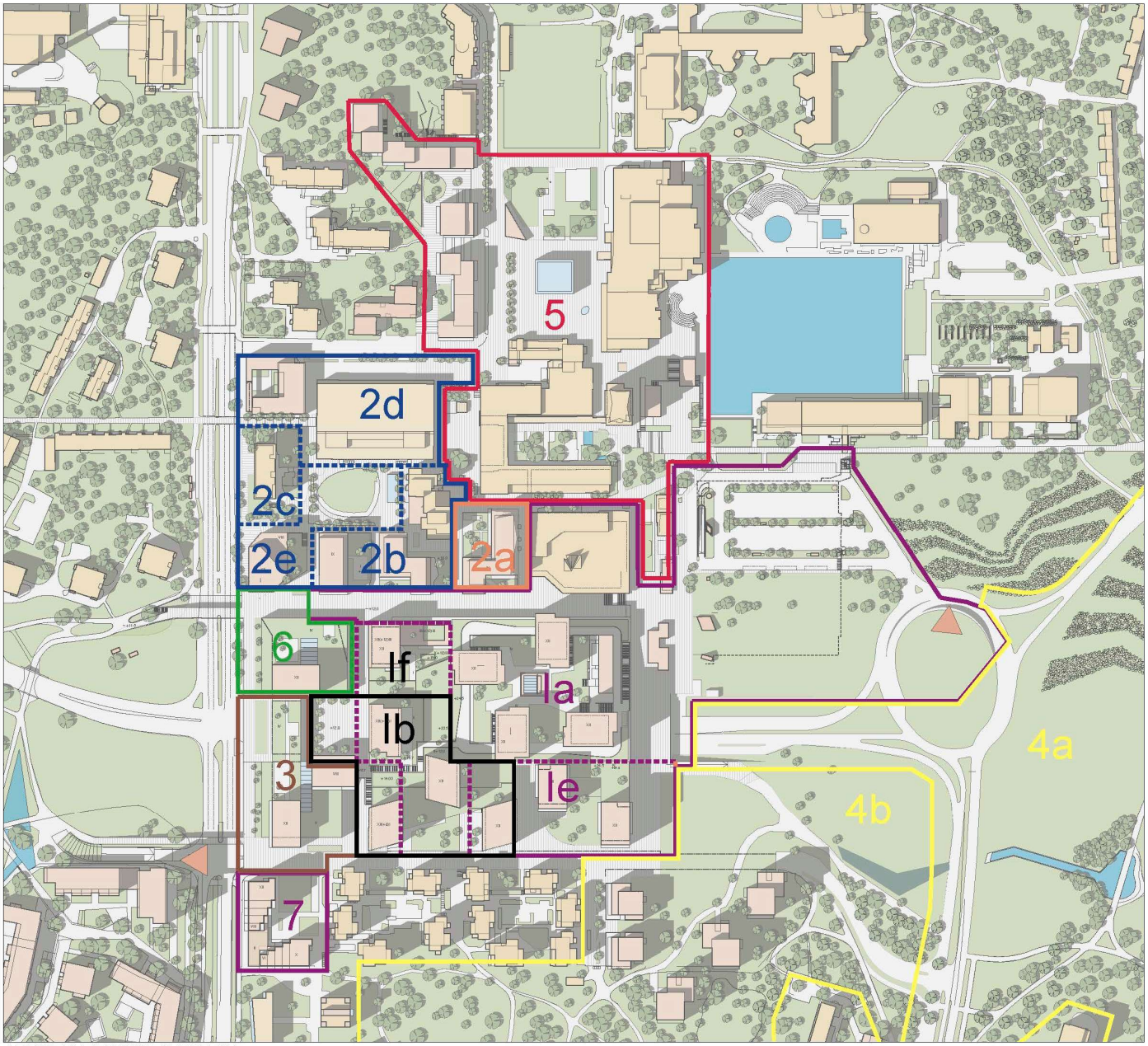

NYKYISET RAKENNUKSET

UUDISRAKENNUKSET

PÄÄSISÄÄNKÄYNNIT

AJOYHTEYS KESKUSPYSÄKÖINTIIN JA -HUOLTOON

KAAVAMUUTOSALUEEN RAJA (KAAVA-ALUE I)

KAAVA-ALUEIDEN Ia, Ib, Ic, Id JA Ie VÄLINEN RAJA (VANHA)

KAAVA-ALUE 2a

KAAVA-ALUE UUSI I b (+ I f)

KAAVA-ALUE 2

KAAVA-ALUE 3

KAAVA-ALUE 4

KAAVA-ALUE 5

KAAVA-ALUE 6

KAAVA-ALUE 7

P

0 50 100 150 200

ALUEKUVA 1:2500 10.12.2017

ARKKITEHTITOIMISTO HKP OY

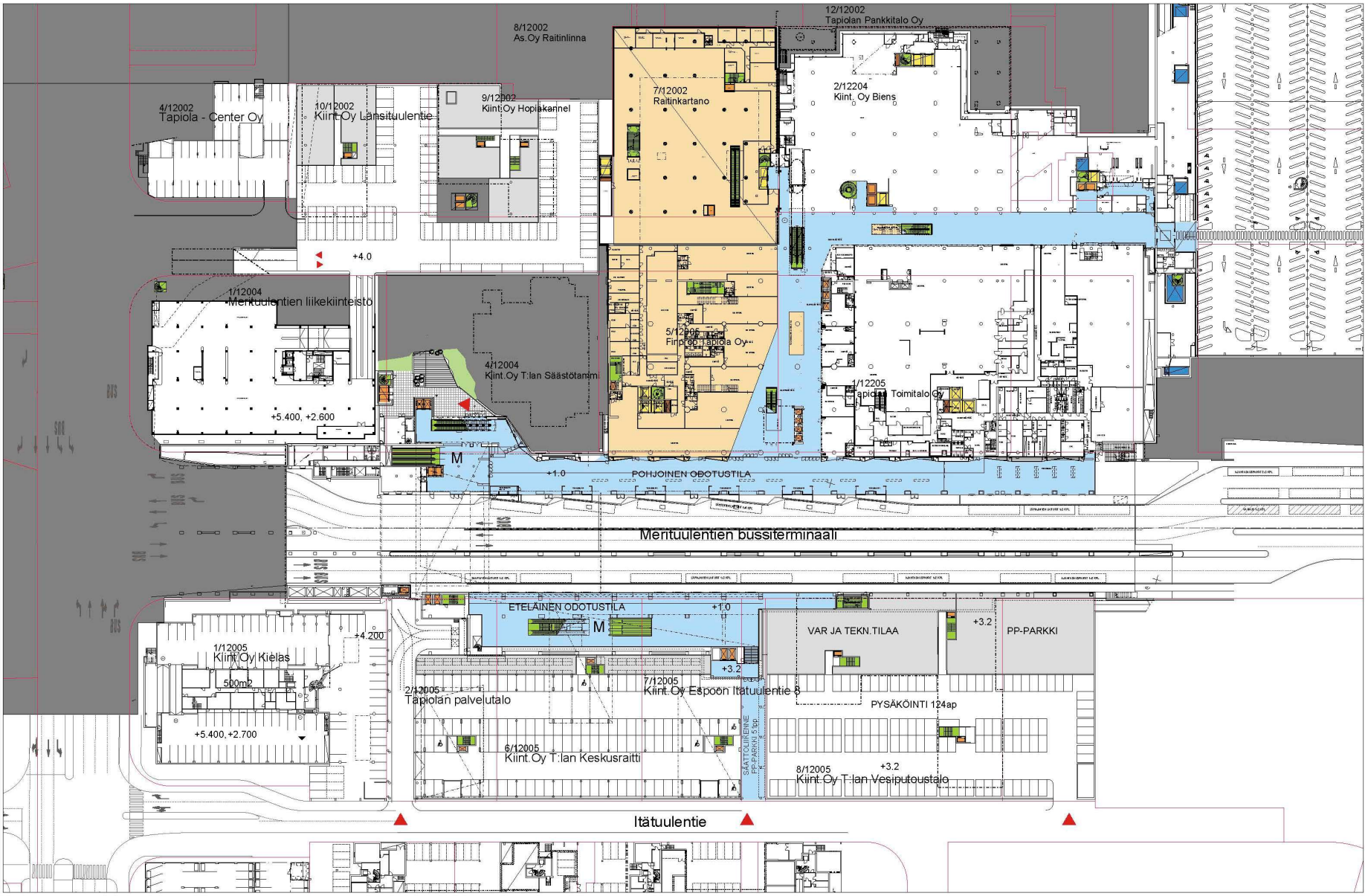

ARKKITEHTITOIMISTO HKP OY

TAPIOLAN KESKUSPROJEKTI, VIITESUUNNITELMA 2017

v2020

TASOT ~+1 - +4

28.02.2017

SUPERMARKET
4,0 m

Kulttuuriraitti, aamu

Etola
STOCKMANN
Etola
Etola
Etola

AINOA

HEIKINTORI
SARC
ARCHITECTS